

iPhone apps til håndtering af stedfæstede informationer

Oftede er der behov for at stedfæste informationer – f.eks. pletter med flyvehavre; en sten; et defekt hegn eller hydranter. Dette kan håndteres ved brug af iPhone og en app, der sammenkæder GPS placering med den information, som brugeren lægger ind.

Måske kan den erfarne huske det hele, men at videregive sådanne informationer til nye medarbejdere er problematisk.

Her er der hjælp at hente ved brug af din smartphones. Der eksisterer apps, der ved brug af GPS kan tilknytte informationer til en specifik geografisk position. Ingen af disse apps er lavet specielt målrettet landmandens behov, men udvalget omtalt herunder er dog værd at overveje. De omtalte er til brug på iPhone/iPad - se tilsvarende [liste for android smartphones](#).

De omtalte apps herunder er

- [GPS Voice Recorder](#)- **absolut letteste at bruge**
- [GPS Bookmarker](#)- mulighed for tekst, billede og lydoptagelse
- [GeoNoto](#)- kan oprette begivenhed i kalender inkl. påmindelse
- [GPSReminder 2](#)- udvikles løbende
- [Pin Drop](#) - **den bedste til det meste**

Promilleafgiftsfonden for landbrug



Den Europæiske Union ved Den Europæiske Fond for Udvikling af Landdistrikter og Ministeriet for Fødevarer, Landbrug og Fiskeri har deltaget i finansieringen af projektet.

GPS Voice Recorder



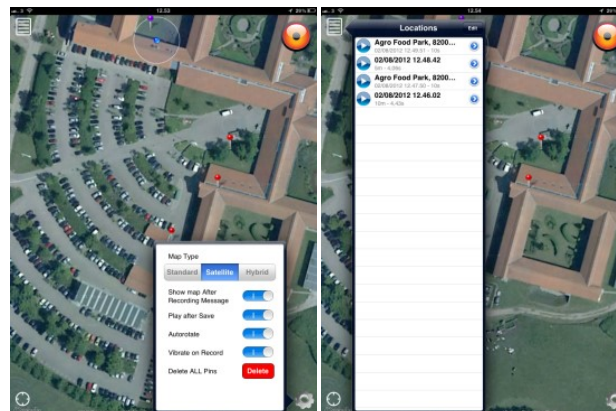
Ingen indtastninger og eneste funktion er at optage lyd tilknyttet til en position. Du kan blot klikke på den orange knap, hvorefter lydoptageren optager og gemmer din besked fastgjort til din aktuelle position. Du kan så senere på et kort se, hvor du har optaget lydbeskeder, og afspille disse. [Læs mere og hent på i App Store](#). Den koster 18 kr.

Pro

- Ingen indtastninger
- Mulighed for satellit kort

Kontra

- Ingen tekst eller billeder
- Ingen kategorier
- Ej mulighed for deling
- Kan kun lægge noter netop hvor du er



Tryk på den orange knap og en optagelse knyttes til din position

Optagelser vises - ej muligt at navngive noter

GPS Bookmarker



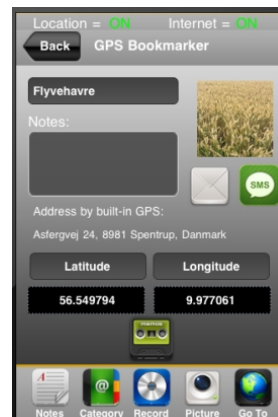
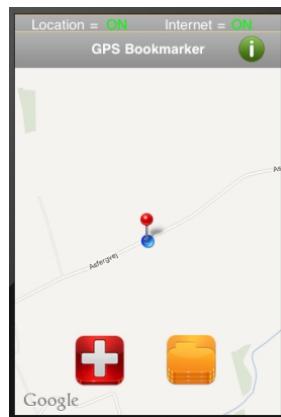
Denne kan prøves i en gratis version, men slip for irriterende advarsler ved straks at betale 6 kr. for den fulde version. Bookmarker er let at komme i gang med – du skal blot klikke på stort plus, hvorefter der sættes en markør på din position. Markøren skal navngives og tildeles kategori, og der kan tilknyttes tekst, tale og billede. App'en kører væsentlig bedre (hurtigere, stabil GPS) på iOS i forhold til android versionen. Hvis der blot var mulighed for selv at definere kategorier, brug af satellitkort og eksport af data ville Bookmarker nærmest være perfekt. Desværre lader det ikke til, at firmaet bag Bookmarker pt. eksisterer online. [Læs mere og hent i App Store](#)

Pro

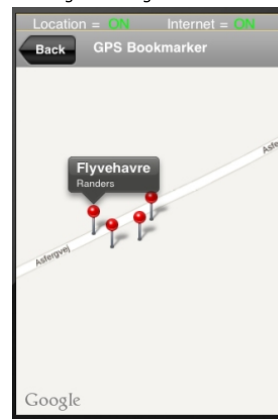
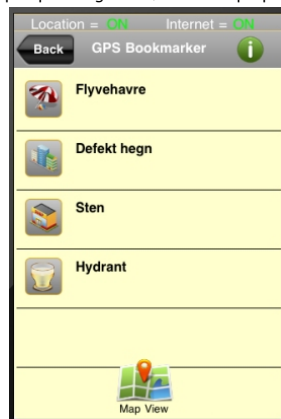
- Let at tilknytte billeder og indtalt besked,
- Mulighed for at sende position via SMS eller email

Kontra

- Ej satellit kort,
- Markeringer kan alene sættes netop hvor man befinder sig,
- Kan ikke se eksisterende markeringer, når ny sættes
- Ingen mulighed for egne kategorier dvs. Outdoor må anvendes som flyvehavre.



Klik på "plus" og markør sættes på position Overskuelig editering af note inkl. Send til



Kan alene benytte app'ens kategorier

Kortvisning uden mulighed for at se mere

GeoNoto



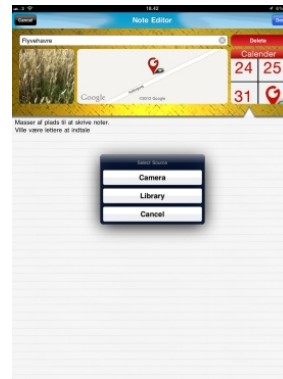
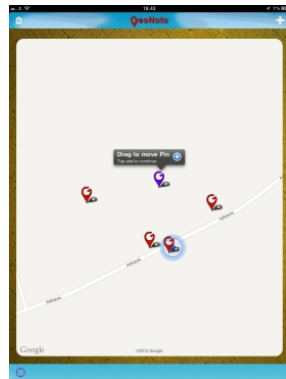
Denne afprøvet på iPad, hvor den tilpasser sig og udnytter hele skærmen. Kører naturligvis også på iPhone. I modsætning til Bookmarker er her frit slag for at markere en position ved at klikke på et + tegn, hvorefter der sættes en markør, som efterfølgende kan flyttes. Tricket for straks at sætte markøren på din nuværende position er først at centrere kortvisningen ved klik på trådsigtet, hvorefter klik på + sætter markøren netop på din position. Ud over at tilknytte billede taget med kamera, kan der vælges eksisterende billede – f.eks. et ikon til lettere at overskue hvad noten indeholder. Til noten kan tilknyttes en kalender begivenhed, så du kan få en reminder uger eller måneder frem i tiden. Denne kalender tilknytning kan udnyttes til at invitere andre til "begivenheden" – f.eks. at en medhjælper skal få fjernet en sten. Dog er nytten af denne mulighed begrænset, idet placeringen medsendes som længde/breddegrader, der ikke umiddelbart kan vises på kort. [Læs mere og hent fra App Store.](#)

Pro

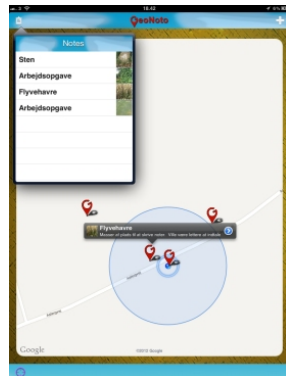
- Fri placering af markører
- Få påmindelse via oprettelse af kalender begivenhed

Kontra

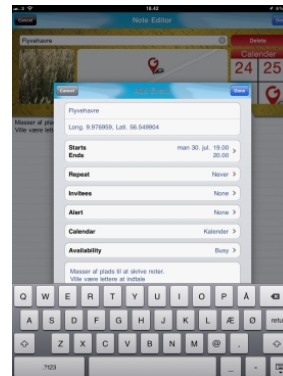
- Ej satellit kort
- Ingen kategorier
- Ej mulighed for indtaling
- Ej mulighed for at sende som SMS eller email



Nyoprettede lilla markør kan trækkes rundt Billede fra kamera eller lagret.



Oversigt over markerede positioner



Mulighed for oprettelse i kalender

GPSreminder 2



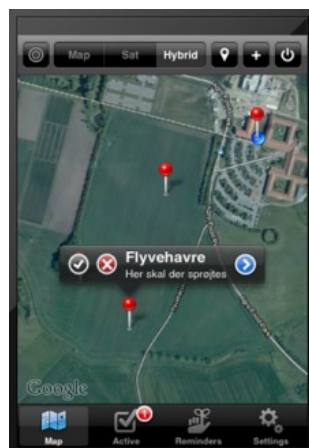
GPSreminder udmærker sig ved mulighed for satellit kort; brug af egne kategorier, der kan "tændes/slukkes" og fri placering af markører. Desværre hverken mulighed for billede eller lyd. Det egentlige formål med GPSreminder er at kunne varsle, når brugeren befinder sig tæt på et sted, hvor noget skal huskes - f.eks. køb af vare i butik. Denne "husk næste gang du kommer til..." kan vel være nyttigt ved systematisk brug. [Læs mere og hent via App Store](#)

Pro

- Brug af satellit billede
- Egne kategorier, der kan "tændes/slukkes" for bedre overskuelighed
- Fri placering af markører

Kontra

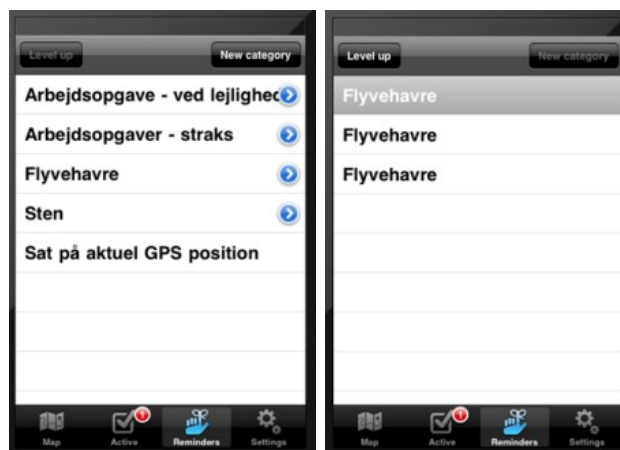
- Ej billeder eller lyd
- Understøtter ikke deling



Fri placering af markører.



Satellit kort kan vælges



Kan selv oprette kategorier, der så kan anvendes forklarende navne. Listevision i kategori - her bør man "tændes/slukkes" på kortet.

Pin Drop



Gratis, brugervenlig og stort set alle relevante funktioner inkl. synkronisering med web side gør Pin Drop til det klare valg for de fleste. Det er let at placere markør - enten hvor du er eller et andet sted. Der kan tilknyttes billeder, og de enkelte placeringer kan tagges med selvvalgte nøgleord, hvor du tillige selv bestemmer nålens farve. Markeringer kan let deles via SMS og e-mail, og de kan vises på Google maps.

Pin Drop tilbyder som de eneste adgang til synkroniserede data på hjemmesiden. Dvs. de markører, der oprettes på den mobile enhed, kan ses og bearbejdes yderligere via hjemmesiden. Ganske nyttigt. Tilsvarende kan der på hjemmesiden sættes markører, der så vil blive vist på den mobile. [Læs mere og hent via PinDropApp.com.](#)

Pro

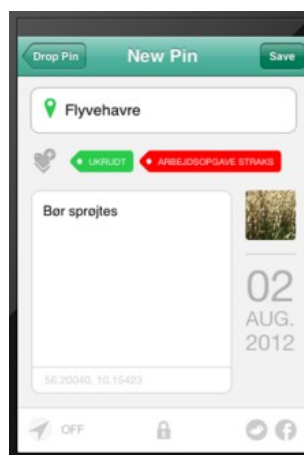
- Brug af satellit billede
- Egne kategorier, der kan "tændes/slukkes" for bedre overskuelighed
- Fri placering af markører
- Let at dele
- Synkronisering med hjemmeside
- Eksport og import af data via hjemmeside

Kontra

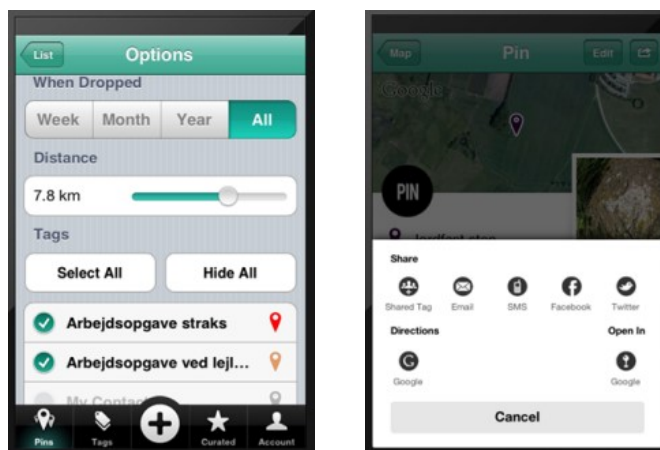
- Ej mulighed for lyd



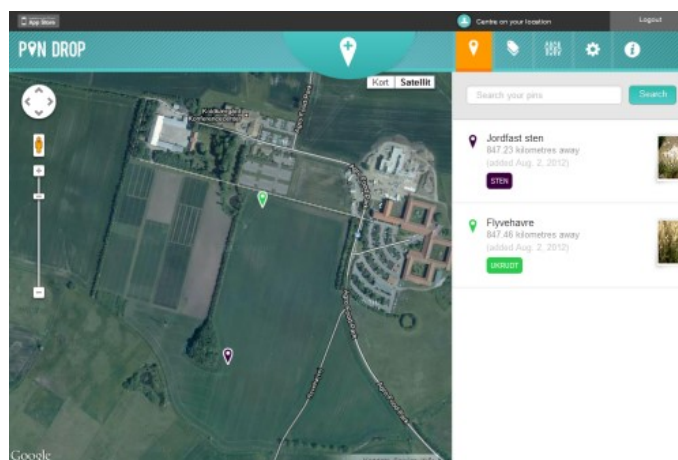
Klik på + sætter markør hvor du er - kan flyttes til anden placering.



Oprettelse af ny note med billede og tilknyttet to kategorier



Indstillinger - hvilke skal være synlige mm. Rige muligheder for at dele informationer



Data synkroniseres med pindropapp.com

Der er en del flere apps, der tilbyder at håndtere stedfæstede informationer. Ved udarbejdelse af denne artikel blev følgende vurderet og **ikke fundet velegnede**:

- Geo Alerts!
- GoNotes GPS Location reminder
- GPS Notes
- GPS Essentials (god til mange andre opgaver)
- Location alarm
- MyMapNotes
- remind@
- Spotus Location
- Spot in Mind
- Whereever note

Dvs. ingen grund til at du afprøver disse. Skulle du finde andre apps, der overgår ovenfor beskrevne i brugbarhed, må du gerne sende et par linjer til jph@vfl.dk.

